










LEGENDA

PŘEDPOKLÁDANÝ ZÁBOR ZPF

NÁVRH
 ZÁBOR ZEMĚDĚLSKÉHO PŮDNÍHO FONDU

OSTATNÍ INFORMATIVNÍ JEVY

STAV
 ZASTAVĚNÉ ÚZEMÍ - AKTUALIZACE
 ZASTAVĚNÉ ÚZEMÍ - RUŠENÁ HRANICE
 ZASTAVĚNÉ ÚZEMÍ - AKTUÁLNĚ PLATNÉ
 HRANICE PARCEL KN ČR
 HRANICE PARCEL KN ČR Z MAP POZEMKOVÉ EVIDENCE
 VNITŘNÍ KRESBA
 OZNAČENÍ STAVEBNÍ PARCELY
 OZNAČENÍ POZEMKOVÉ PARCELY
 HRANICE LOKALITY ZMĚNY

55004
IV.

52614
IV.

NOVÝ DVŮR

ŽIHLE ZMĚNA ÚP Č. 3

POŘIZOVATEL: MĚSTSKÝ ÚŘAD KRALOVICE
 ODBOR REGIONÁLNÍHO ROZVOJE
 A ÚZEMNÍHO PLÁNU
 na žádost Obce Žihle

ZPRACOVATEL: ING. ARCH. PAVEL KROLÁK, URBANIST.EU
 ŽÁZVORKOVA 1998, PRAHA 5, 155 00

STUPEŇ: ODŮVODNĚNÍ - OOP

VÝKRES: **PŘEDPOKLÁDANÝ ZÁBOR
ZPF A PUPFL**


ČÍSLO VÝK.
3

AUTOŘI: ING. ARCH. PAVEL KROLÁK
 ING. EVA ŘEZNÍČKOVÁ
 ING. MICHAL ŠATAVA

SEVER:


MĚŘÍTKO: 1 : 5 000 DATUM: 06/ 2018

PARÉ:



DOKUMENTACE JE CHRÁNĚNA DLE AUTORSKÉHO ZÁKONA