

Obec Žihle

STRATEGICKÝ PLÁN ROZVOJE

2024–2028

OBSAH

IDENTIFIKAČNÍ ÚDAJE	3
ÚVOD	4
POTŘEBA TVORBY STRATEGIE	5
ANALYTICKÁ ČÁST	6
CHARAKTERISTIKA OBCE	7
SPRÁVA OBCE	10
HOSPODÁŘSTVÍ	10
OBYVATELSTVO	13
INFRASTRUKTURA OBCE	15
OBČANSKÁ VYBAVENOST A SOCIÁLNÍ INFRASTRUKTURA	17
ŽIVOTNÍ PROSTŘEDÍ, VEŘEJNÉ PROSTRANSTVÍ, KRAJINA A PŘÍRODA	17
TURISMUS A CESTOVNÍ RUCH	18
KOMPARATIVNÍ ANALÝZA DOKUMENTŮ	20
VÝCHODISKA PRO NÁVRHOVOU ČÁST	22
SWOT ANALÝZA	23
NÁVRHOVÁ ČÁST	24
VIZE	25
STRATEGICKÉ CÍLE A OPATŘENÍ	26
MOŽNOSTI FINANCOVÁNÍ	28
SCHVALOVACÍ DOLOŽKA	30
SEZNAM OBRÁZKŮ, TABULEK A GRAFŮ	31

IDENTIFIKAČNÍ ÚDAJE

Tabulka 1: Identifikační údaje zadavatele a zpracovatele (vlastní zpracování, 2023)

Zadavatel	Obec Žihle
Sídlo/adresa	č.p. 53 331 65 Žihle
IČO	002 58 580
DIČ	CZ00258 580
Statutární zástupce	František Procházka, starosta
Webové stránky	www.obec-zihle.cz
<hr/>	
Zpracovatel	DOMOZA projekt s.r.o.
Sídlo/adresa	Teslova 1202/3 301 00 Plzeň
IČO	281 45 089
DIČ	CZ28145089
Webové stránky	www.domoza-projekt.eu
<hr/>	
Datum vypracování	červen–červenec 2023

Společnost DOMOZA projekt s.r.o. poskytuje od roku 2012 komplexní služby v oblasti dotačního managementu a veřejných zakázek. Dále se dlouhodobě zabývá zpracováním strategických dokumentů pro potřeby měst a obcí, jako jsou například strategické plány rozvoje obce, programy rozvoje obce, komunikační strategie a plány rozvoje sportu.

DOMOZA projekt s.r.o. je členem Celostátní sítě pro venkov a Krajské hospodářské komory Plzeňského kraje.

Obrázek 1: Znak zadavatele a logo zhotovitele (rekos.psp.cz, DOMOZA projekt s.r.o., 2023)



ÚVOD

Obec Žihle se nachází v Plzeňském kraji, okrese Plzeň-sever, a v současné době zde žije 1 299 obyvatel (údaj k 1. 1. 2023, dle informací Českého statistického úřadu). Aby vedení obce zajistilo co nejpřívětivější životní podmínky pro své občany, snaží se o neustálé zlepšování, k čemuž přispěje i tento dokument.

Strategický rozvojový dokument obce Žihle byl sestaven na období 5 let a jeho smyslem je komplexně popsat současný stav obce, ať už se jedná o jeho území, obyvatelstvo, hospodářství, základní údaje o infrastruktuře, vybavenost, životní prostředí, správu obce atp. Relevantní popis všech výše uvedených oblastí spadá do analytické části tohoto dokumentu, která je zakončena východiskem pro návrhovou část. Za základní vstup do návrhové části je považována SWOT analýza, která popisuje silné a slabé stránky (vycházející z charakteristiky obce) + klíčové příležitosti a hrozby. Strategický plán rozvoje obce se stane základním programovacím a koncepčním dokumentem, prostřednictvím něž bude obec plánovat veškeré své budoucí aktivity v oblasti udržitelného rozvoje.

Samotná návrhová část ve svém úvodu obsahuje vizi, díky které má obec jasně stanovený směr vývoje v budoucích letech. Zmíněná vize je nadále rozpracována do několika dílčích strategických cílů, které jsou v jedné z podkapitol blíže rozebrány na konkrétní opatření a aktivity. Tato opatření jsou stěžejními body pro naplnění strategických cílů, potažmo vize. Závěrem tohoto dokumentu jsou uvedeny možnosti financování, kterých může Žihle využít při plánování budoucího rozvoje.

Pozitivní vývojové trendy v oblasti „života“ obce Žihle, lze zajistit především svědomitým naplňováním cílů, které byly stanoveny na základě zevrubného výzkumu stávající situace a budoucích potřeb. Díky dodržování předem stanovených priorit nebude obecní rozpočet zbytečně zatěžován financováním nepotřebných investic, které by v konečném důsledku nevedly k všestrannému či cílenému rozvoji. Strategický plán rozvoje obce bude v jednotlivých letech jeho platnosti průběžně vyhodnocován z hlediska úspěšnosti plnění stanovených cílů. Zastupitelstvo obce by mělo tento dokument průběžně aktualizovat.

POTŘEBA TVORBY STRATEGIE

Již na úvod tohoto dokumentu je potřeba identifikovat samotnou potřebu tvorby strategie. Mohou za to především tyto důvody:

- legislativa,
- aktualizace současného rozvojového dokumentu a
- přirozená potřeba rozvoje dané oblasti.

Za primární důvod vzniku nového strategického dokumentu lze považovat přirozenou potřebu rozvoje území obce Žihle. Jak bude uvedeno níže, v analytické části plánu rozvoje obce, Žihle má určité nedostatky, na kterých je třeba zapracovat k veřejnému prospěchu. V neposlední řadě lze mezi důvody zařadit také nutnost tvorby dokumentu ze strany legislativy. V rámci přípravné fáze projektu byla realizována organizace přípravných prací tvorby strategie, sběr potřebných dat a analýza současného stavu a předběžné vize. Dále byla stanovena matice odpovědnosti RASCI.

Tabulka 2: Matice odpovědnosti RASCI (vlastní zpracování, 2023)

	Zadavatel	Zpracovatel
Zadání vytvořit strategii	R ¹ , A	S, C, I
Výběr zpracovatele	R, A	S, C, I
Vytvoření plánu přípravných prací	S, C, I	R, A
Sběr dat	S, C, I	R, A
Analýza a vymezení problému	S, C, I	R, A
Existence konkurenčních či souvisejících strategií	S, C, I	R, A
Analýza regulatorního rámce, srovnávací analýza	S, C, I	R, A
Analýza okolí identifikovaného problému	S, C, I	R, A
Možné linie budoucího vývoje	S, C, I	R, A
Analýza předběžné vize	S, C, I	R, A

¹ Vysvětlivky:

R = Responsible (Odpovědný)
C = Consulted (Konzultující)

S = Support (Podporující)
I = Informed (Informován)

A = Accountable (Schvalující)

Analytická část

STRATEGICKÝ PLÁN ROZVOJE

2024–2028

CHARAKTERISTIKA OBCE

SOUČASNOST

Tabulka 3: Souhrnné informace o obci Žihle (Regionální informační servis, 2023; ČSÚ, 2023)

Souhrnné informace	
Status	Obec
ZUJ (kód obce)	559695
NUTS 5	CZ0325559695
NUTS 4	CZ0325 – Plzeň-sever
NUTS 3	CZ032 – Plzeňský kraj
NUTS 2	CZ03 – Jihozápad
Obec s rozšířenou působností	Kralovice
Pověřený úřad	Kralovice
Základní sídelní jednotky	Hluboká, Kalec, Nový Dvůr, Odlezly, Přehořov, Žihle
Působnost MAS	MAS Světovina, o.p.s.
Mikroregion	Mikroregion Kralovicko
Katastrální plocha (ha)	3 984
Počet obyvatel k 1. 1. 2023	1 299
Nadmořská výška (m n. m.)	448
Zeměpisné souřadnice	13° 22' 30" E, 50° 2' 42" N
První písemná zmínka	1238

Obec Žihle, jakožto obec definovaná zákonem č. 128/2000 Sb. o obcích (obecní zřízení) zastřešuje celkem 6 základních sídelních jednotek, kterými jsou Hluboká, Kalec, Nový Dvůr, Odlezly, Přehořov a Žihle.

Katastrální území obce o rozloze 3 984 ha ležícího v udávané nadmořské výšce 448 m n. m. obývá dle údajů Českého statistického úřadu k 1. 1. 2023 1 299 trvale hlášených obyvatel. První písemná zmínka o Žihli je datována do roku 1238.

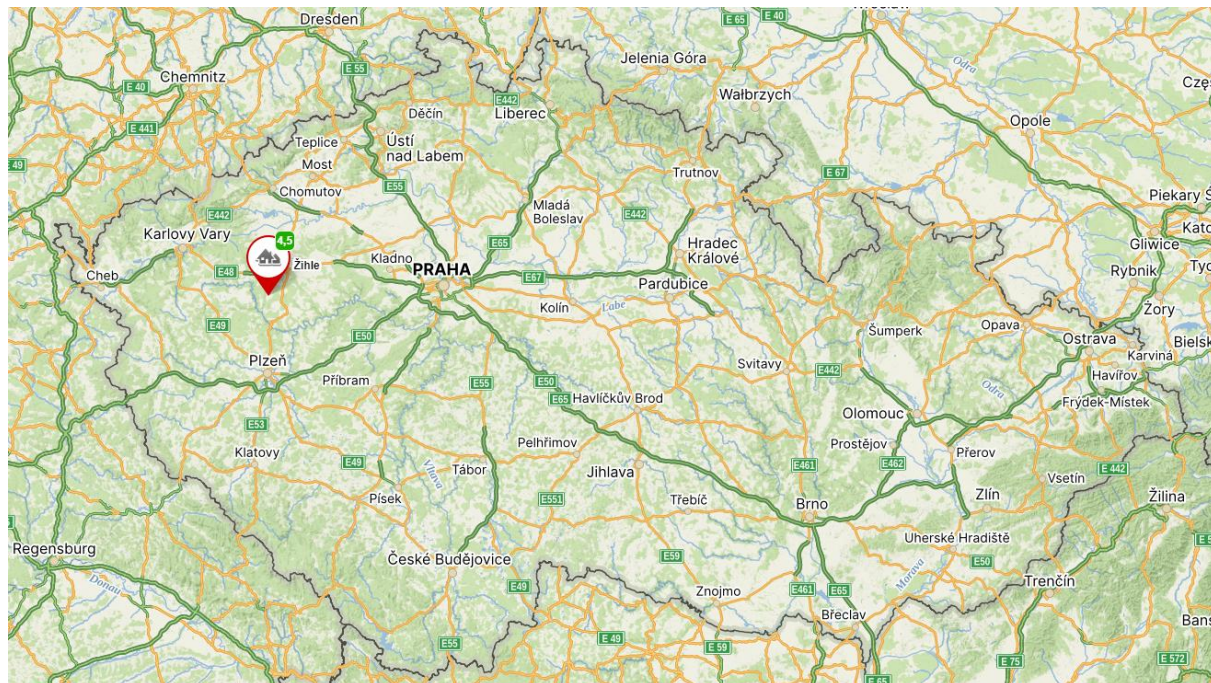
Žihle spadá pod působnost Místní akční skupiny Světovina, o.p.s. a je členem Mikroregionu Kralovicko.

Následující tabulka zobrazuje druh a rozlohu pozemků v rámci řešeného území.

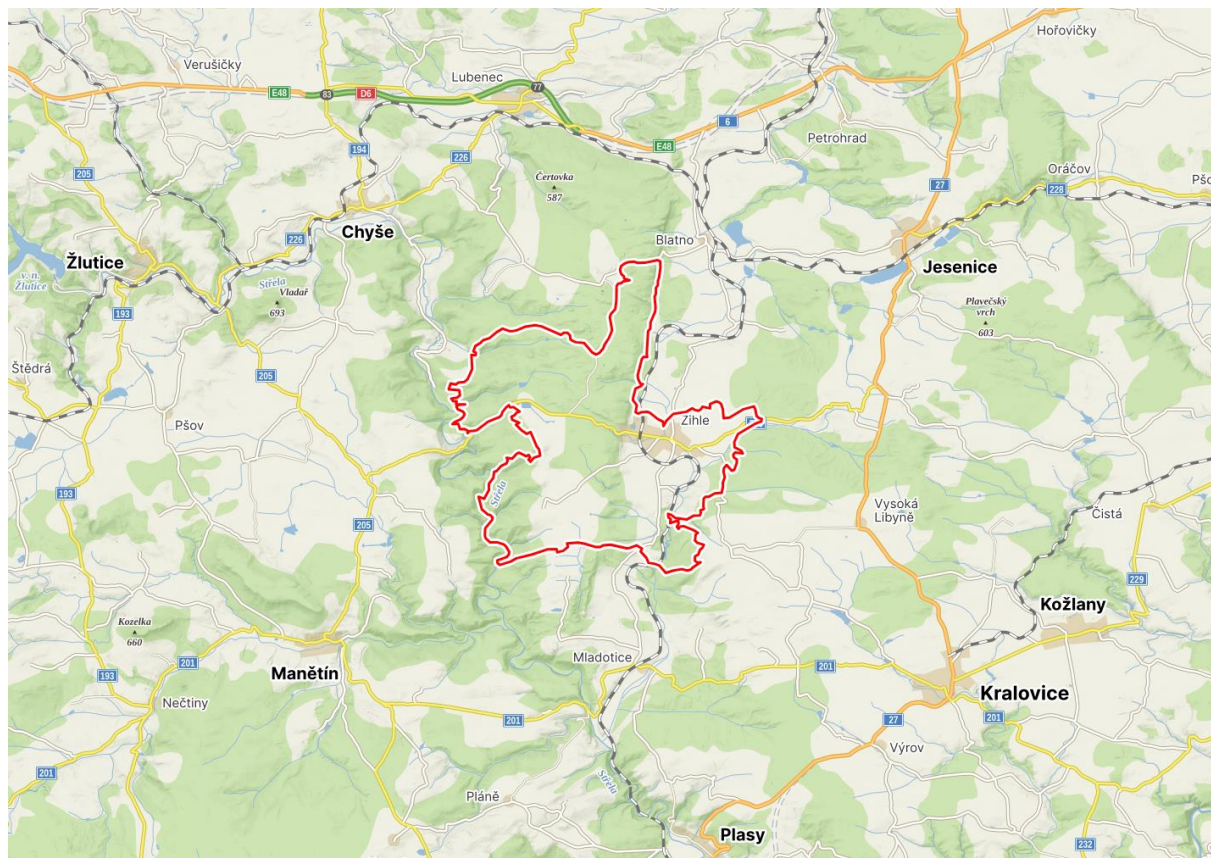
Tabulka 4: Druhy pozemků v ha k 31. 12. 2022 (ČSÚ, 2023)

Zemědělská půda	1 382,00	Nezemědělská půda	2 602,34
Orná půda	1 127,50	Lesní pozemek	2361,51
Zahrada	33,52	Vodní plocha	33,58
Ovocný sad	0,60	Zastavěná plocha a nádvoří	34,04
Trvalý travní porost	220,38	Ostatní plocha	173,20

Obrázek 2: Poloha obce Žihle na mapě ČR (mapy.cz, 2023)



Obrázek 3: Katastrální území obce Žihle (mapy.cz, 2023)



HISTORIE

Nejstarší dochovaná písemná zmínka o obci pochází z roku 1238. Tehdy český král Václav I. směnou za Kožlany s lesem postoupil Žihle plaskému klášteru. V roce 1268 byla uváděna jako trhové místo.

Od první poloviny 15. století náležela Žihle k rabštejnskému panství. Na městečko byla povýšena v druhé polovině 16. století, konkrétně roku 1559, císařem Ferdinandem I. Habsburským. Žihle spolu s novým titulem získává zároveň městský znak, právo pořádání týdenních a výročních trhů, právo nižšího soudnictví a od roku 1595 také právo vařit pivo v panském pivovaru. Z druhé poloviny 16. století pochází taktéž renesanční zámek vystavěný v místě původní tvrze, který se dochoval dodnes.

V období Třicetileté války (1618–1648) byla Žihle dvakrát obsazena a vypálena švédskými vojsky, a to v letech 1639 a 1645. Následně byla oslabená místní populace dosídlena novými obyvateli z panství v Chudenicích a německými rodinami pocházejícími z okolí Horního Slavkova. Po válce byla otevřena městská škola, ve které byla výuka vykládána v německém jazyce učitelem německého původu. Ten současně zastával funkci městského písaře, proto jsou zápisy městské rady po roce 1660 psané v němčině.

V letech 1718–1731 byla vystavěna dominanta obce – barokní kostel sv. Václava, který vznikl rozšířením původního gotického kostelíku.

Obrázek 4: Barokní kostel sv. Václava a hřbitovní kostel sv. Filipa a Jakuba v obci Žihle (Obec Žihle, 2017)



Zhruba uprostřed obce Žihle stojí pozdně barokní jednodílný kostel sv. Filipa a Jakuba, který je ze západní strany obklopen hřbitovem. Hlavní oltář pochází z roku 1629 a kazatelna s bočním oltářem z roku 1800. Obec kostel v roce 2011 odkoupila v dezolátním stavu od římskokatolické církve. Kdysi zvolna chátrající kostel je v současné době intenzivně opravován. Obec do oprav kostela investovala více než 3 mil. Kč. Od roku 2012 má opravenou venkovní fasádu, přičemž byla provedena i celková rekonstrukce hranolové věže kostela na západní straně. Nyní probíhají opravy interiéru.

Při vstupu na hřbitov stojí sochy světců Filipa a Jakuba z roku 1777. Na hřbitově je postaven památník obětem fašismu u hrobu 273 vězňů, kteří zde zahynuli při transportu smrti v dubnu 1945.

V místní části Přehořov stojí uprostřed návsi barokní Kaple Nejsvětější trojice z roku 1717. V současné době probíhá rekonstrukce této kaple, do které již obec zainvestovala 3,5 mil. Kč.



S ohledem na vysokou finanční náročnost se s rekonstrukcí kaple počítá i nadále, a to v rámci projektu OBNOVA KAPLE NEJSVĚTĚJŠÍ TROJICE V PŘEHOŘOVĚ.

SPRÁVA OBCE

Ke dni schválení tohoto dokumentu má Obec Žihle ve svém vedení 15 členné zastupitelstvo, z toho starostu a 2 místostarosty. Rada Obce Žihle je složena z 5 členů. Dále je zde zastoupen kontrolní a finanční výbor, komise pro projednávání přestupků a Komise pro školství, kulturu, mládež a TV.

Obecní úřad je pro veřejnost k dispozici v těchto úředních hodinách:

Pondělí	7 ⁰⁰ –11 ³⁰	12 ⁰⁰ –16 ³⁰
Úterý	7 ⁰⁰ –11 ³⁰	12 ⁰⁰ –15 ⁰⁰
Středa	7 ⁰⁰ –11 ³⁰	12 ⁰⁰ –16 ³⁰
Čtvrtek	7 ⁰⁰ –11 ³⁰	12 ⁰⁰ –15 ⁰⁰
Pátek	7 ⁰⁰ –11 ³⁰	12 ⁰⁰ –14 ³⁰

Zároveň mají občané možnost využít e-podatelnu bez omezení úředních hodin.

Obec získává do svého rozpočtu finanční prostředky z rozpočtového určení daní. Z rozpočtu jsou pak každoročně vynakládány nemalé částky na posílení obecní infrastruktury a institucí, a to buď za účelem výdajů na provoz či investice.

Zastupitelstvo obce usilovně pracuje na sestavování a následném plnění obecních priorit, jejichž cílem je neustálé zkvalitňování podmínek pro život v obci a zejména příležitosti k čerpání dotací.

HOSPODÁŘSTVÍ

EKONOMICKÁ SITUACE

K 31. 12. 2022, resp. k 1. 1. 2023 bylo v Žihli evidováno celkem 354 ekonomických subjektů, z nichž měla necelá polovina zjištěnou aktivitu.

Z přehledu Českého statistického úřadu je patrné, že největší zastoupení podnikatelských subjektů se zjištěnou aktivitou v Žihli má odvětví G Velkoobchod a maloobchod; opravy a údržba motorových vozidel, dále pak F Stavebnictví a A Zemědělství, lesnictví, rybářství. Ostatní druhy činností jsou mezi aktivními podnikatelskými subjekty v Žihli zastoupeny v menším měřítku.

Tabulka 5: Podnikatelské subjekty podle převažující činnosti k 31. 12. 2022 (ČSÚ, 2023)

	Registrované podniky	Podniky se zjištěnou aktivitou
Celkem	354	146
A Zemědělství, lesnictví, rybářství	41	19
B–E Průmysl celkem	39	21
F Stavebnictví	59	32
G Velkoobchod a maloobchod; opravy a údržba motorových vozidel	65	11
H Doprava a skladování	12	5
I Ubytování, stravování a pohostinství	24	12
J Informační a komunikační činnosti	8	4
K Peněžnictví a pojišťovnictví	1	1
L Činnosti v oblasti nemovitostí	19	5
M Profesní, vědecké a technické činnosti	28	14
N Administrativní a podpůrné činnosti	4	2
O Veřejná správa a obrana; povinné sociální zabezpečení	3	1
P Vzdělávání	1	1
Q Zdravotní a sociální péče	7	6
R Kulturní, zábavní a rekreační činnosti	9	1
S Ostatní činnosti	25	11
X nezařazeno	.	.

Z uvedených subjektů patří naprostá většina mezi fyzické osoby podnikající podle živnostenského zákona, jak naznačují statistická data z tabulky č. 6 Podnikatelské subjekty podle právní formy k 31. 12. 2022 (ČSÚ, 2023).

Tabulka 6: Podnikatelské subjekty podle právní formy k 31. 12. 2022 (ČSÚ, 2023)

	Registrované podniky	Podniky se zjištěnou aktivitou
Celkem	354	146
Fyzické osoby	298	124
Fyzické osoby podnikající dle živnostenského zákona	272	101
Fyzické osoby podnikající dle jiného než živnost. zákona	11	10

Zemědělní podnikatelé	13	11
Právnícké osoby	56	22
Obchodní společnosti	30	14
Akciové společnosti	1	1
Družstva	.	.

TRH PRÁCE

V souvislosti se statistikou uvedenou v následující kapitole v tabulce č. 10 je možné konstatovat, že většina občanů obce je v produktivním věku. Navzdory faktu, že se v Žihli nachází několik zaměstnavatelů (Žihelský statek a.s., EKO NATUR s.r.o., Žihelská lesní s.r.o. a další drobní podnikatelé), najde v místě svého bydliště pracovní uplatnění pouze menšina z těchto obyvatel. Drtivá většina ekonomicky aktivních obyvatel, tedy obyvatel ve věku 15–64 let, za prací dojíždí, a to nejčastěji do Plzně, Volduch, Kaznějova a Kralovic.

S ohledem na uvedené podmínky na místním trhu práce eviduje úřad práce k 1. 1. 2023 v Žihli 28 uchazečů o práci, z čehož nadpoloviční většinu tvoří muži. Zároveň jsou Úřadem práce evidována 4 volná pracovních místa v této lokalitě.

Tabulka 7: Nezaměstnanost v obci Žihle k 31. 12. 2022 (ČSÚ, 2023)

Počet uchazečů o zaměstnání v evidenci úřadu práce (dosažitelní ²)			Podíl nezaměstnaných osob (v %)			Pracovní místa v evidenci úřadu práce
Celkem	Pohlaví		Celkem	Pohlaví		Celkem
	Muži	Ženy		Muži	Ženy	
28	17	11	3,4	3,9	2,8	4

² Dosažitelní uchazeči o zaměstnání jsou tací, kteří jsou schopni do pracovního poměru nastoupit bezprostředně při nabídce vhodného pracovního místa.

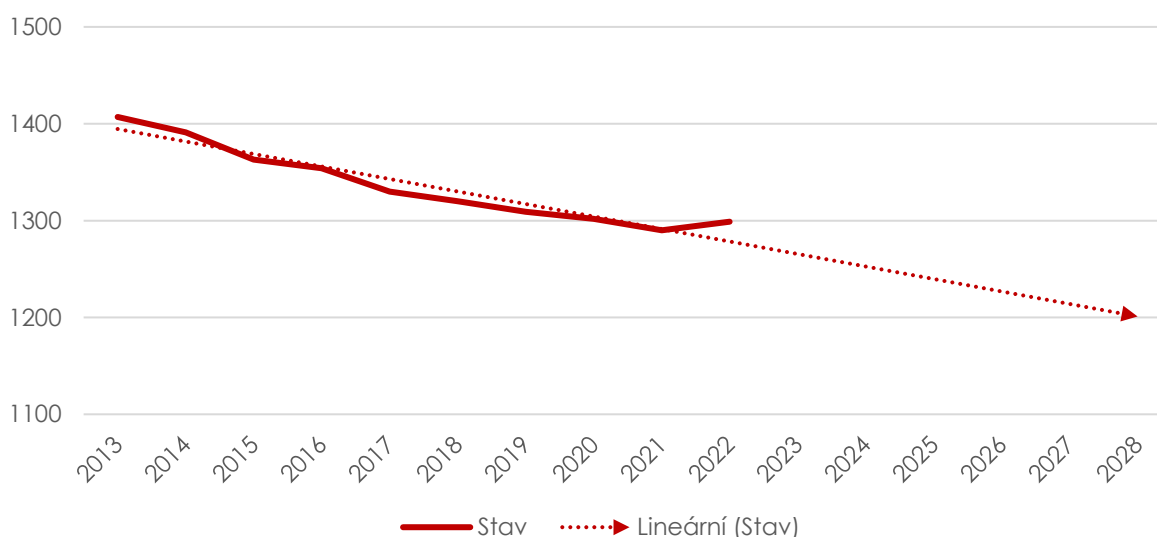
OBYVATELSTVO

K datu 31. 12. 2022, resp. 1. 1. 2023 měla obec Žihle dle údajů Českého statistického úřadu celkem 1 299 obyvatel. Z následující tabulky a grafu je patrné, že vývoj počtu obyvatel za posledních 10 let má klesající tendenci, což je zřejmé zejména křivky lineární prognózy s negativním sklonem.

Tabulka 8: Vývoj počtu obyvatel v obci Žihle v letech (ČSÚ, 2023)

Rok	2013	2014	2015	2016	2017	2018	2019	2020	2021	2022
Počet obyvatel k 31. 12.	1 407	1 391	1 363	1 354	1 330	1 320	1 309	1 302	1 290	1 299

Graf 1: Vývoj počtu obyvatel za posledních 10 let s lineární prognózou do roku 2028 (ČSÚ, 2023)



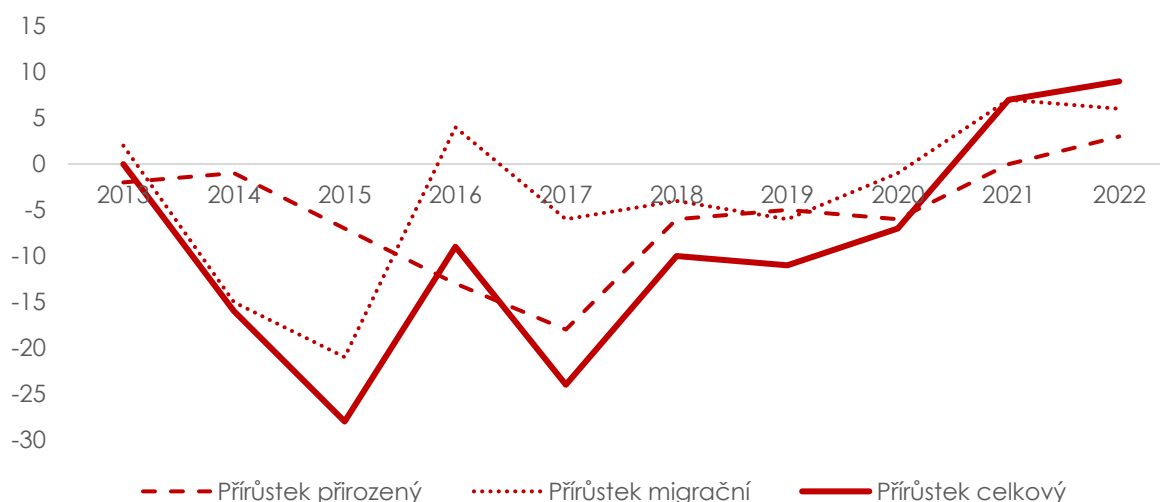
Nepříliš pozitivní demografický vývoj v obci Žihle naznačují výsledky hned několika spolu souvisejících statistických ukazatelů, které vychází z dat uvedených v tabulkách č. 9, 10 a 11 a znázorněných v příslušných grafech:

- Nízká porodnost, kdy na 1 000 (pomyslných) obyvatel obce připadá v průměru za posledních 10 let 8,07 narozených dětí.
- Extrémně nízké migrační saldo, které za uvažované 10leté období dosahuje hodnoty -2,47, tj. na 1 000 (pomyslných) obyvatel připadá 2,47 osob, které se z obce odstěhovaly. Je třeba podotknout, že na takto nízkou hodnotu migračního salda měl vliv zejména výkyv v letech 2014 a 2015, kdy se z obce vystěhovalo celkem 36 osob.
- Dětská závislost, která udává, jak velkou část obyvatel tvoří děti závislé na ekonomicky aktivním obyvatelstvu, vyšla pro rok 2022 v Žihli na 19,78 %, což je považováno za velmi nízkou hodnotu.
- Rychle rostoucí index stáří vyjadřující, kolik obyvatel starších 65 let připadá na 100 dětí do 15 let věku.

Tabulka 9: Populační vývoj dle vybraných ukazatelů (ČSÚ, 2023)

Rok	Stav k 1. 1.	Živě narození	Zemřelí	Přistěhovalí	Vystěhovalí	Přírůstek přirozený	Přírůstek migrační	Přírůstek celkový	Stav k 31. 12.
2013	1407	9	11	43	41	-2	2	.	1407
2014	1407	9	10	34	49	-1	-15	-16	1391
2015	1391	9	16	21	42	-7	-21	-28	1363
2016	1363	4	17	47	43	-13	4	-9	1354
2017	1354	7	25	34	40	-18	-6	-24	1330
2018	1330	12	18	27	31	-6	-4	-10	1320
2019	1320	11	16	49	55	-5	-6	-11	1309
2020	1309	14	20	26	27	-6	-1	-7	1302
2021	1302	16	16	28	21	.	7	7	1290
2022	1209	16	13	38	32	3	6	9	1299

Graf 2: Meziroční přírůstek obyvatel (ČSÚ, 2023)

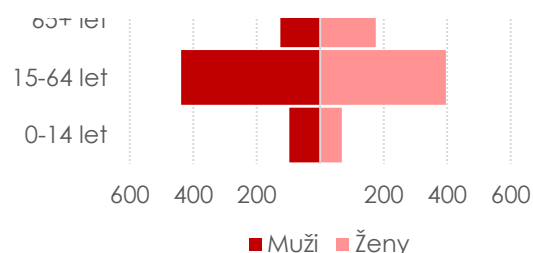


Následující statistika se věnuje genderovému a věkovému složení obyvatel obce Žihle. Z těchto údajů je patrné, že největší procento místní populace se nachází v ekonomicky produktivním věku. Z celkového pohledu na genderovou skladbu obyvatel je tato relativně vyrovnaná, avšak při bližším pohledu zjistíme, že v seniorské věkové skupině poměrně markantně převažují ženy, zatímco v kategorii dětí do 14 let dominují naopak muži.

Tabulka 10: Genderové a věkové složení obyvatel k 31. 12. 2022 (ČSÚ, 2023)

	Celkem	Muži	Ženy
Počet obyvatel	1 299	660	639
v tom ve věku (let)			
0–14	165	97	68
15–64	834	438	396
65 a více	300	125	175

Graf 3: Genderové a věkové složení obyvatel k 31. 12. 2022 (ČSÚ, 2023)

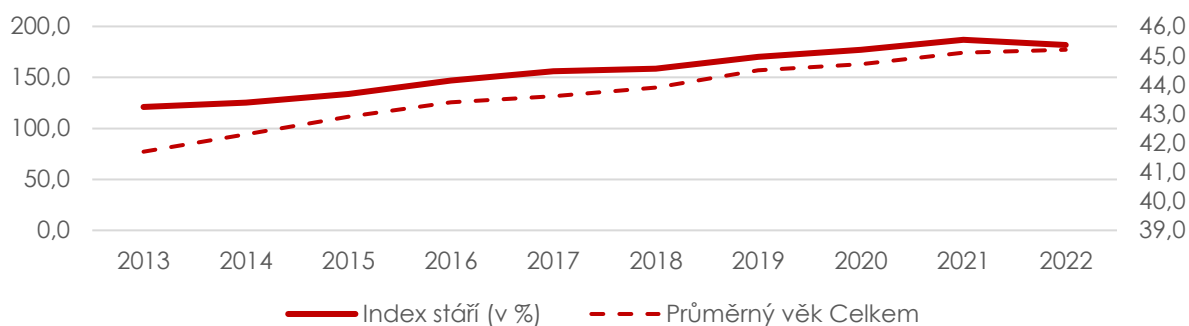


Poslední statistikou v této kapitole jsou data zabývající se věkovým průměrem obyvatel, a to za posledních 10 let. Následující tabulka deklaruje, že v obci dochází relativně rychle ke stárnutí populace. Tento fakt je patrný jak z ukazatele Průměrný věk, tak z Indexu stáří.

Tabulka 11: Průměrný věk a index stáří k 31. 12. (ČSÚ, 2023)

		2013	2014	2015	2016	2017	2018	2019	2020	2021	2022
Průměrný věk	Celkem	41,7	42,3	42,9	43,4	43,6	43,9	44,5	44,7	45,1	45,2
	Muži	39,9	40,2	40,7	41,2	41,6	41,9	42,3	42,2	42,7	42,6
	Ženy	43,6	44,5	45,1	45,5	45,5	45,8	46,8	47,3	47,6	47,9
Index stáří (v %)		121,0	125,3	133,7	147,0	156,2	158,5	170,3	177,0	186,9	181,8

Graf 4: Průměrný věk a index stáří k 31. 12. (ČSÚ, 2023)



INFRASTRUKTURA OBCE

TECHNICKÁ INFRASTRUKTURA

Informačně technická infrastruktura

Na webové adrese <https://www.obec-zihle.cz> jsou dostupné oficiální webové stránky obce Žihle, které jsou pravidelně aktualizovány a doplňovány. Tento webový portál obsahuje velké množství informací od povinně zveřejňovaných, přes elektronickou úřední desku až po aktuality z obce. Kdokoliv se může přihlásit k odběru novinek ze zmíněného webu, a to díky mobilní aplikaci „V OBRAZE“. Využívána je zde i komunikační služba MUNIPOLIS. K šíření aktualit o kulturním dění v obci je hojně využívána sociální síť Facebook.

Zejména starší generace občanů pak využívá veřejnou úřední desku ve formě klasické vývěsky umístěné v objektu obecního úřadu. Dalším zdrojem informací a aktualit je čtvrtletně vydávaný obecní zpravodaj. Obec dále využívá možnost hlášení prostřednictvím místního rozhlasu.

Bezpečnost v obci Žihle zajišťuje kamerový dohledový systém.

V současné době probíhá v obci výstavba optické datové sítě.

Energetická infrastruktura

Žihle je plně elektrifikována a částečně plynofikována. Po celé obci je rozmístěno úsporné veřejné osvětlení. V roce 2023 byla obci přislíbena dotace na instalaci fotovoltaických elektráren na objekty základní a mateřské školy. Při AGRO ENERGO, a.s. je provozována Bioplynová stanice Žihle.

V následujícím období by chtěli zástupci obce zajistit zasíťování pozemků pro výstavbu nových rodinných domů, rozšířit plynovod, snížit energetickou náročnost obecních budov a vytipovat pozemky vhodné pro umístění větrné elektrárny.

Vodohospodářská infrastruktura

V obci Žihle je vybudována jednotná soustava kanalizační sítě a čistírna odpadních vod. V místních částech Hluboká, Kalec, Nový Dvůr, Odlezly a Přehořov není kanalizace vybudována a místní obyvatelé tak řeší tuto situaci čistírnami odpadních vod a jímkami. Vodovod je vybudován v obci Žihle a její místní části Odlezly. Celá vodohospodářská infrastruktura je v majetku Obce Žihle, ale provozují ji VODÁRNA PLZEŇ a.s.

Na území obce se nachází také pozemní síť ČESKÉHO TELECOMU, a.s. Kabelová síť a vrchní vedení v místních částech obce má vlastní automatickou telefonní ústřednu. Dále je zde vysílač elektronického komunikačního zařízení.

Stejně jako u energetické infrastruktury, tak i vodohospodářskou infrastrukturou by měly být zasíťovány pozemky určené pro novou výstavbu a tato by měla být také rozšířena do dalších částí obce.

Odpadové hospodářství

Ve všech místních částech obce jsou umístěny kontejnery na separovaný odpad a textil. Přímo v Žihli je na víc shromažďovací místo pro ukládání velkoobjemového odpadu, elektro zařízení a stavební sutí. Dále jsou zde občanům k dispozici 2 velkoobjemové kontejnery na drobný bioodpad – zejména trávu a místo pro ukládání dřevního bioodpadu.

Svoz odpadů zajišťuje v Žihli Marius Pedersen a.s. s provozovnou v nedalekých Kralovicích.

DOPRAVNÍ INFRASTRUKTURA

Od západu k východu protíná Nový Dvůr a Žihli 17 km dlouhá silnice II/206 vedoucí z obce Stvolny do Žďáru, kde se napojuje na silnici I. třídy.

Další dopravní síť propojující místní části i okolní obce tvoří silnice III. třídy – konkrétně silnice č. 2062 vedoucí z Žihle do Potvorova, č. 2063, která vede opačným směrem do Pastuchovic, č. 2066 z Žihle do Hluboké a č. 20147 spojující Žihli, Odlezly, Chrástovice, Mladotice s odbočkou do Přehořova.

Menší zpevněné místní komunikace doplňuje síť silnic III. třídy za účelem propojení mezi jednotlivými místními částmi navzájem.

Stav většiny místních komunikací je vcelku dobrý, postupně je prováděna jejich celková rekonstrukce a pravidelně dochází k opravě výtluků.

Katastrálním územím Žihle prochází i železniční dráha Plzeň–Žihle–Žatec (jedna z nejstarších tratí v České republice) se zastávkou přímo v obci. Tato trať je poměrně vytížená a vlakové spojení je tak dostačující.

Dobré spojení veřejnou dopravou zajišťují i autobusové spoje ARIVA STŘEDNÍ ČECHY s.r.o., a to spoji 345 Tis u Blatna, Kračín – Plasy, žel. st. a 355 Žihle, žel. st. – Kralovice.

Od roku 2017 slouží cestujícím přestupní terminál Žihle, který zajišťuje propojení železniční a autobusové dopravy. Jeho součástí jsou i parkovací systémy P+R, K+R a B+R a také informační systém pro cestující.

Záměrem zastupitelů obce pro nadcházejícím období je rozšíření parkovacích míst při přestupním terminálu a vybudování nových autobusových zastávek.

OBČANSKÁ VYBAVENOST A SOCIÁLNÍ INFRASTRUKTURA

Pro místní děti i děti z okolních obcí je v Žihli k dispozici základní devítiletá i mateřská škola. ZŠ zastřešuje také činnost Domu dětí a mládeže Raketa, kde se mohou děti realizovat v široké nabídce zájmových činností a kroužků. Obec Žihle navíc provozuje školní svozový autobus pro děti z širokého okolí.

Pro obyvatele z opačné strany věkového spektra je v Žihli dům s pečovatelskou službou.

Napříč generacemi mohou místní občané využívat služeb zdravotního střediska, kde má svoji ordinaci nejen obvodní, zubní a dětský lékař, ale i gynekolog či logoped.

Z další občanské vybavenosti můžeme jmenovat Poštu, knihovnu, hasičskou zbrojnici, restauraci, penzion, 5 smíšených obchodů, řeznictví či obchod s dárkovým zbožím.

Na samém okraji katastru obce v osadě zvané Poustky se nachází školící a výcvikové zařízení, které poskytuje ubytování pro velké kolektivy i rodinné rekreace či pobyty škol v přírodě.

Pro podporu pohybu jsou k dispozici fotbalové hřiště, víceúčelové hřiště s umělým povrchem a workoutové hřiště. Dětská hřiště jsou v každé místní části – v samotné Žihli jsou dokonce 3 a navíc další v areálu základní i mateřské školy. S dalšími dětskými hřišti je uvažováno do budoucna. Všechna hřiště jsou samozřejmě průběžně kontrolována a dle potřeby jsou jejich vybrané části obměňovány.

V obci funguje řada spolků – např. již zmiňovaný Dům dětí a mládeže Raketa se skutečně pestrou paletou zájmových aktivit pro děti všech věkových kategorií, dále pak SDH Žihle, SDH Přehořov zabývající se hasičským sportem, fotbalový klub TJ Slavoj Žihle, TJ Sokol Žihle, Satan Bikers sdružující milovníky motorových strojů, Myslivecký spolek, nohejbalový klub NK Odlezly nebo Žihelský smíšený pěvecký sbor.

Průměrně je v obci pořádáno kolem 35–40 kulturních a společenských akcí za rok. Obec Žihle na tyto akce pravidelně přispívá ze svého rozpočtu částkou zhruba 750 000,- Kč.

ŽIVOTNÍ PROSTŘEDÍ, VEŘEJNÉ PROSTRANSTVÍ, KRAJINA A PŘÍRODA

Území obce Žihle je situováno v poměrně hojně zalesněné krajině, částečně lemující levý břeh řeky střely. Na relativně velké části katastru obce se rozkládá Přírodní park Horní Střela, kde najdeme i Přírodní památku U báby – U lomu. Ta se sestává z celkem 3 částí – unikátních žulových útvarů pojmenovaných Bába, Dědek a Viklan. Bába (výška 6 m, šířka 12 m) a Dědek (výška 5 m, šířka 8 m) jsou monolitní žulové balvany, které vznikly bochníkovitým zvětráváním žuly. Viklan je složen z oddělené skupiny menších žulových balvanů vzniklých selektivním zvětráváním hrubozrnné biotické žuly. Přírodní památka U Báby – U lomu byla vyhlášena ji v roce 1933, jedná se tak o jednu z nejstarších přírodních památek na našem území. Nedaleko uvedených žulových útvarů se nachází ještě skalní útvar Hřib, který však nebyl zahrnut pod uvedenou přírodní památku.

Obrázek 6: Žulové útvary (zleva v horní řadě) Bába (foto Lukáš Honzík) a Dědek (foto Martin Milichovský), (zleva ve spodní řadě) Viklan (foto Drahoš Klusák) a Hřib (foto B. Stejskalová) (mapy.cz, 2023)



Vzhledem k tomu, že celé území nejen Žihle, ale i širšího okolí tvaruje Rakovnická pahorkatina, musíme zmínit alespoň několik nejvyšších vrcholů, které se v okolí Žihle vypínají. Jsou to vrchy Strážný (554 m n.m.), Nad Žihlí (574 m n.m), Hájka (589 m n.m), Kačer (594 m n.m), Nad Luhy (594 m n.m.), Poustky (597 m n.m.), Nad Myslivnou (604 m n.m) a nejvyšší Kočičí vrch (606 m n.m.)

V katastrálním území obce Žihle se nachází také řada vodních ploch a toků. Jmenovat můžeme potoky Mladotický, Odlezelský, Přehořovský, Tiský, Žihelský, rybníky Bělídlo, Černý, Oborní, Petrův, Prostřední, Robotný, Velký a studánky Nad Žihlí a U sklárny, řeka Střela pak lemuje západní okraj území obce. V souvislosti s vodním živlem je třeba zmínit i Národní přírodní památku Odlezelské jezero a Odlezelské vodopády, které vzniklo sesuvem půdy při velké povodni v roce 1872 a stalo se tak nejmenším přírodním jezerem ve střední Evropě.

Co se týká veřejné zeleně, ta je udržována pravidelným sečením trávy a výsadbou či dosadbami nových stromů. Veřejná prostranství jsou také doplňována o potřebný mobiliář, jako jsou lavičky, odpadkové koše apod. Tento trend bude pokračovat i v budoucím časovém horizontu. Navíc je v zájmu obce revitalizovat obecní rybníky.

TURISMUS A CESTOVNÍ RUCH

Obec Žihle se pyšní několika architektonickými památkami a místy, která jsou hodna návštěvy. Jsou jimi například kostel sv. Václava, kostel sv. Filipa a Jakuba a kaple Nejsvětější trojice v Přehořově. Z přírodních turistických

lákadel můžeme uvést monolitní žulové útvary Bába a Dědek či Odlezenské jezero a vodopády. A milovníci dávno zapomenuté historie si rádi prohlédnou třeba zámek Nový Dvůr nebo zámek Žihle.

Z nejbližšího okolí Žihle můžeme zmínit jako turistické cíle např. zámky Manětín, Chyšce či Rabštejn nad Střelou, kláštery v Plasích a Mariánském Týnci (kde je i Muzeum a galerie severního Plzeňska).

Velkým lákadlem jsou turistické a cyklistické trasy. Obcí Žihle procházejí celkem 4 turistické barevně značené trasy:

- **Zelená** – z Žihle přes Chvojkovský mlýn, Ostrovec, Krtský rybník do Jesenice.
- **Modrá** – u Žihle navazuje na zelenou a směřuje přes Přehořov do Plas a kolem Hluboké do Rabštejna nad Střelou.
- **Žlutá** – vede přes skalní útvary U báby – U lomu.
- **Červená** – mezi Rabštejnem nad Střelou a Tisem u Blatna, procházející přes Sklárnou a Poustky.

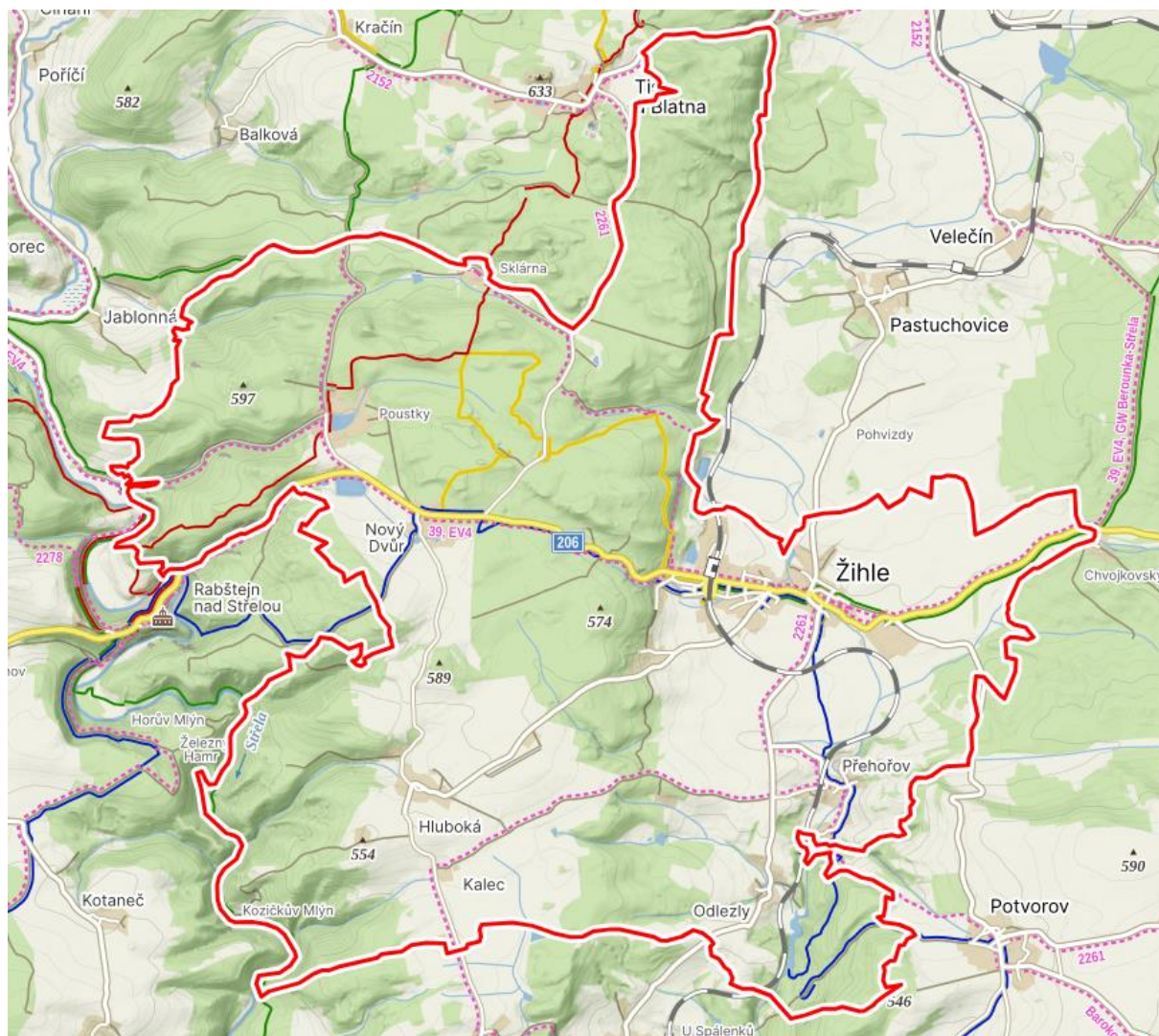
Od roku 2019 vede obcí také tzv. Husova cesta z Prahy do Kostnice o celkové délce 800 km.

Zastupitelé obce uvažují nad zřízením dalších pěších stezek v bezprostřední blízkosti obce, a to včetně jejich doplnění o odpočinková místa s příslušným mobiliářem.

Cyklisté se mohou kolem Žihle projet po několika navzájem se křížících značených trasách:

- **2261** – 26,8 km dlouhá cyklotrasa vede z Tisu u Blatna přes obec Žihle směrem na jih přes Přehořov, Potvorov, Sedlec, Mariánský Týnec a Kralovice až do Lednice.
- **Greenway Berounka-Střela** – je cyklotrasa s celkovou délkou 77,6 km spojující 2 významné řeky středních a západních Čech. Ve městě Roztoky začíná u řeky Berounky a na svém konci kříží řeku Střelu a končí v Manětíně.
- **39** – měří 73,5 km – začíná na náplavce řeky Ohře v Karlových Varech, vede skrz CHKO Slavkovský les a dále směrem na jihovýchod přes Bochoř, Žlutice, Chyši a Žihli a končí mezi obcemi Velečín a Ostrovec, kde se napojuje na další cyklotrasy.
- **EV4** nebo také **EuroVelo 4 – Trasa střední Evropou** – je cca 5 100 km dlouhá mezinárodní evropská cyklistická trasa, která vede z francouzského přístavu Roscoff přes Belgie, Německo, Česko, Polsko až do ukrajinského Kyjeva.
- **Baroko I** – je cyklistický okruh o délce 38,3 km vedoucí kolem barokních perel Západních Čech jako je klášter Plasy či klášter Mariánská Týnice, ale i okolo drobných sakrálních památek.

Obrázek 7: Turistická mapa Žihle (mapy.cz, 2023)



KOMPARATIVNÍ ANALÝZA DOKUMENTŮ

Při zpracování aktuální verze strategického rozvojového dokumentu Obce Žihle byla provedena komparativní analýza stávajících a souvisejících dokumentů. Nejdůležitějším pro tvorbu tohoto dokumentu je existující strategický rozvojový dokument s názvem „Strategický plán Obce Žihle 2019–2023“, který byl zpracovaný v roce 2019 a v letošním roce se stává neaktuálním. Zastupitelé obce přistoupili k zadání tvorby nového dokumentu tak, aby tento adekvátně reflektoval aktuální stav a znázorňoval i předpokládaný budoucí vývoj. Neméně důležitým je pak i Územní plán, jenž je k nahlédnutí na oficiálních webových stránkách obce Žihle, aktualizovaný změnou č. 5 územního plánu z března 2023.

Jelikož se obec Žihle nachází v Plzeňském kraji a je členem MAS Světovina o.p.s., je potřeba dodržovat i zásady souvisejících strategických a koncepčních dokumentů jmenovaných celků, mezi které patří Program rozvoje Plzeňského kraje 2014+, resp. Program rozvoje Plzeňského kraje 2022+, Plán rozvoje vodovodů a kanalizací Plzeňského kraje a Strategie komunitně vedeného místního rozvoje MAS Světovina 2014–2020, resp. Strategie

komunitně vedeného místního rozvoje MAS Světovina 2021–2027, Plán rozvoje cestovního ruchu Plzeňského kraje, Plán rozvoje cyklostezek a turistických tras v Plzeňském kraji.

Východiska pro návrhovou část

STRATEGICKÝ PLÁN ROZVOJE

2024–2028

SWOT ANALÝZA



S

SILNÉ STRÁNKY

- krásná krajina a čisté životní prostředí,
- blízkost turistických atraktivit,
- dobré sportovní zázemí,
- bohatý kulturní a společenský život,
- dostatečná četnost spojů hromadné dopravy,
- absence průmyslových zón,
- dostupnost datových sítí,
- kamerový systém.



W

SLABÉ STRÁNKY

- absence významnějšího zaměstnavatele, s čímž souvisí velký podíl osob dojíždějících do zaměstnání,
- špatný stav některých místních komunikací v okrajových částech a hlavního tahu obcí, který je v majetku Plzeňského kraje,
- nedostatek pozemků pro novou výstavbu rodinných domů,
- nedostatek obecních bytů.



O

PŘÍLEŽITOSTI

- zajištění dostatečné technické infrastruktury,
- zajištění dostatečně kvalitní a bezpečné dopravní infrastruktury,
- zvýšení komfortu v oblasti občanské vybavenosti a sociální infrastruktury,
- zajištění zdravého a přitažlivého životního prostředí a veřejného prostranství,
- rozšíření nabídky v oblasti turismu a cestovního ruchu.



T

HROZBY

- nedostatek finančních prostředků na rozvoj obce,
- stárnutí obyvatel,
- migrace obyvatel do větších měst s lepšími možnostmi zaměstnání.

Návrhová část

STRATEGICKÝ PLÁN ROZVOJE

2024–2028

VIZE

V této části dokumentu bude představena strategická vize obce Žihle, která bude dále rozčleněna do základních strategických cílů. Tyto strategické cíle budou blíže rozpracovány v opatření, která slouží jako záchytné body pro budoucí činnost obce a jejichž splněním dojde k naplnění samotné vize.

Strategická vize obce Žihle vychází z výše uvedené analytické části a provedené SWOT analýzy. Vize by měla přinést koncept dalšího směřování rozvoje obce tak, aby došlo k jejímu trvale udržitelnému rozvoji za předpokladu uchování původních hodnot obce a ochrany životního prostředí. Strategická vize je sdílenou představou o budoucnosti obce, jejíhož naplnění je potřeba dosáhnout plněním stanovených úkolů a vytyčených cílů.

Obec Žihle

MODERNÍ OBEC S PŮVODNÍM DUCHEM

Žihle je obcí, která je a bude synonymem místa příjemného pro život, atraktivního pro bydlení a trávení volného času, stejně jako obcí čistou a upravenou.

Aby obec Žihle zrealizovala svoji vizi, vytyčila si několik strategických cílů, kterých se bude v následujících letech držet. Tyto cíle byly uspořádány podle tematických oblastí následovně:

- Cíl 1: Optimalizovat oblast technické infrastruktury;
- Cíl 2: Optimalizovat oblast dopravní infrastruktury;
- Cíl 3: Optimalizovat oblast životního prostředí, veřejného prostranství, krajiny a přírody;
- Cíl 4: Optimalizovat oblast občanské vybavenosti a sociální infrastruktury;
- Cíl 5: Optimalizovat oblast turismu a cestovního ruchu.

Uvedené cíle jsou rozpracovány do jednotlivých opatření, která jsou uvedena v následující kapitole.

STRATEGICKÉ CÍLE A OPATŘENÍ

Pro každý strategický cíl budou níže v této kapitole uvedena opatření, která z cílů vychází a jsou dílčími kroky k naplnění cílů a samotné vize. Pro každé opatření jsou uvedeny aktivity, jejichž splněním dojde k naplnění opatření, respektive cílů a vize. Řídící skupinou je v tomto případě zastupitelstvo obce, jehož úkolem je především usměrňování aktivit vedoucích k naplnění cílů. Tato skupina by měla iniciovat realizaci rozvojových opatření, aktivně vyhledávat a zajišťovat zdroje financování, projednávat podněty vztahující se k jednotlivým opatřením a projednávat změny dle aktuálních podmínek a potřeb.

Podstatným bodem optimálního postupu směrem ke stanoveným cílům je sledování vývoje a dílčích úspěchů a průběžné hodnocení naplňování rozvojových opatření. Tento strategický rozvojový dokument bude průběžně dle potřeby revidován, aktualizován a upravován s ohledem na průběh realizace jednotlivých opatření, aktuálních podmínek a příležitostí. Stimulem k aktualizaci tohoto dokumentu může být například podstatná změna vnějších podmínek, naplnění části plánu nebo vymezení nových strategických cílů. Aktualizace strategického plánu rozvoje obce by však neměla být způsobena změnou politické reprezentace obce.

Změny či úpravy plánu rozvoje budou prováděny přímo do těla dokumentu. V úvodu bude vytvořena kapitola Seznam revizí, která bude obsahovat název kapitoly, v níž došlo ke změně, stručný popis této změny a datum, kdy tato úprava vstoupila v platnost. Aktualizaci tohoto dokumentu vždy schválí zastupitelstvo obce a dokument označí v kapitole Schvalovací doložka datem, kdy vešla daná verze v platnost.

CÍL 1: OPTIMALIZOVAT OBLAST TECHNICKÉ INFRASTRUKTURY

Opatření 1.1: Rozšíření a zefektivnění energetické infrastruktury

- Aktivita 1.1.1: Rozšíření plynovodu do dalších místních částí obce
- Aktivita 1.1.2: Zásíťování pozemků pro novou výstavbu
- Aktivita 1.1.3: Snížení energetické náročnosti budov v majetku obce
- Aktivita 1.1.4: Vytipování pozemků vhodných pro umístění větrné elektrárny

Opatření 1.2: Zajištění dostatečné vodohospodářské infrastruktury

- Aktivita 1.2.1: Rozšíření vodovodu a kanalizace do dalších místních částí obce
- Aktivita 1.2.2: Zásíťování pozemků pro novou výstavbu

CÍL 2: OPTIMALIZOVAT OBLAST DOPRAVNÍ INFRASTRUKTURY

Opatření 2.1: Zlepšení dostupnosti hromadné dopravy

- Aktivita 2.1.1: Vybudování nových autobusových zastávek
- Aktivita 2.1.2: Navýšení počtu parkovacích míst při přestupním terminálu

Opatření 2.2: Udržování dostatečně kvalitní dopravní infrastruktury

- Aktivita 2.2.1: Průběžná rekonstrukce místních komunikací

CÍL 3: OPTIMALIZOVAT OBLAST OBČANSKÉ VYBAVENOSTI A SOCIÁLNÍ INFRASTRUKTURY

Opatření 3.1: Obnova a rozšíření sportovní infrastruktury

Aktivita 3.1.1: Výměna umělé trávy na fotbalovém hřišti

Aktivita 3.1.2: Zbudování nových dětských hřišť

Aktivita 3.1.3: Obnova herních prvků a renovace stávajících dětských hřišť

Opatření 3.2: Podpora spolkové činnosti v obci

Aktivita 3.2.1: Finanční podpora spolkové činnosti na území obce Žihle

Aktivita 3.2.2: Spolupráce s místními spolky na přípravě sportovních, kulturních i společenských akcí

CÍL 4: OPTIMALIZOVAT OBLAST ŽIVOTNÍHO PROSTŘEDÍ, VEŘEJNÉHO PROSTRANSTVÍ, KRAJINY A PŘÍRODY

Opatření 4.1: Revitalizace vodních ploch

Aktivita 4.1.1: Odbahnění a rekonstrukce obecních rybníků

Opatření 4.2: Úprava a údržba veřejného prostranství

Aktivita 4.2.1: Výsadba nových stromů

Aktivita 4.2.2: Vybudování odpočinkových míst s přístřešky

Aktivita 4.2.3: Udržovací práce na stávající zeleni

CÍL 5: OPTIMALIZOVAT OBLAST TURISMU A CESTOVNÍHO RUCHU

Opatření 5.1: Rozšíření turistických stezek

Aktivita 5.1.1: Zřízení pěších stezek v bezprostřední blízkosti obce včetně odpočinkových míst

Aktivita 5.1.2: Vybavení odpočinkových míst na nových pěších stezkách příslušným mobiliářem

MOŽNOSTI FINANCOVÁNÍ

Primárním zdrojem financování rozvojových opatření je samozřejmě rozpočet obce. Vybraná opatření je možné také spolufinancovat z různých dotačních titulů – kraj, národní zdroje evropské fondy atp. Strategický plán rozvoje obce je možné použít jako základ pro tvorbu finančního výhledu do dalších let.

OBECNÍ ROZPOČET

Finančně méně náročné akce bude obec hradit postupně z vlastního rozpočtu. Na finančně objemnější akce bude žádat o větší či menší příspěvky z dostupných dotačních programů (ČR, EU, nadace). S předfinancováním/dofinancováním takovýchto akcí je samozřejmě uvažováno.

MINISTERSTVO PRO MÍSTNÍ ROZVOJ

Rozmanitou nabídku dotačních programů pro obce a města předkládá Ministerstvo pro místní rozvoj ČR. S ohledem na cíle obce by bylo možné využít například tyto:

- Podpora obnovy a rozvoje venkova s dotačními tituly:
 - Podpora obnovy místních komunikací,
 - Podpora obnovy sportovní infrastruktury,
 - Podpora budování a obnova míst aktivního a pasivního odpočinku,
- Rozvoj základní a doprovodné infrastruktury cestovního ruchu,
- Technická infrastruktura.

MINISTERSTVO ŽIVOTNÍHO PROSTŘEDÍ

V rámci Národního programu Životní prostředí, resp. Státního fondu životního prostředí, který je zastřešen Ministerstvem životního prostředí, lze např. žádat o dotace na výsadbu stromů v intravilánu i extravilánu obce.

MINISTERSTVO ZEMĚDĚLSTVÍ

Ministerstvo zemědělství směřuje formou dotací prostředky do oblasti vodního hospodářství – ať už se jedná o vodovody či kanalizace nebo o malé vodní nádrže.

MODERNIZAČNÍ FOND

Tento fond spadající do gesce Státního fondu životního prostředí poskytuje v současné době velmi oblíbené dotace na fotovoltaické elektrárny.

OPERAČNÍ PROGRAM ŽIVOTNÍ PROSTŘEDÍ

Tento evropský operační program poskytuje finanční podporu v mnoha oblastech. Mezi oblasti podpory, které by mohla obec s ohledem na vytyčené cíle využít patří:

- Energetické úspory,
- Obnovitelné zdroje energie,
- Adaptace na změnu klimatu,
- Vodovody a kanalizace nebo
- Příroda a znečištění.

NADACE ČEZ

Jednou z možností financování obecních aktivit jsou grantové programy Nadace ČEZ. Náplní programu Stromy je zlepšení životního prostředí pomocí výsadby stromů. Dalším programem je Podpora regionů v rámci kterého, lze žádat o příspěvek za účelem podpory dětí a mládeže, zdravotnictví, sociální péče, osob s handicapem, vědy, vzdělání, kultury, sportu či životního prostředí. Nesmíme však zapomenout ani na Oranžové hřiště – tedy grantový program zaměřený na výstavby či rekonstrukce dětských i sportovních hřišť.

NADACE PARTNERSTVÍ

Sázíme budoucnost – to je název grantového programu Nadace Partnerství zaměřené na výsadby zeleně v obcích.

PLZEŇSKÝ KRAJ

Dalším zdrojem finančních prostředků pro realizaci vybraných opatření může být pro obec i Plzeňský kraj, jehož nabídka dotačních titulů je velice bohatá. Pro obec nejzajímavější dotační tituly jsou:

- Ochrana přírody či
- PSOV PK – Projekty obcí.

SCHVALOVACÍ DOLOŽKA

Tento strategický rozvojový dokument Obce Žihle pro období 2024–2028 byl projednán a schválen Zastupitelstvem Obce Žihle dne Usnesením č.

.....
František Procházka, starosta

Obec Žihle

SEZNAM OBRÁZKŮ, TABULEK A GRAFŮ

SEZNAM OBRÁZKŮ

<i>Obrázek 1: Znak zadavatele a logo zhotovitele (rekos.psp.cz, DOMOZA projekt s.r.o., 2023)</i>	3
<i>Obrázek 2: Poloha obce Žihle na mapě ČR (mapy.cz, 2023)</i>	8
<i>Obrázek 3: Katastrální území obce Žihle (mapy.cz, 2023)</i>	8
<i>Obrázek 4: Barokní kostel sv. Václava a hřbitovní kostel sv. Filipa a Jakuba v obci Žihle (Obec Žihle, 2017)</i>	9
<i>Obrázek 5: Barokní Kaple Nejsvětější trojice v místní části Přehořov a její rekonstrukce (Národní památkový ústav, 2023; Obec Žihle, 2022)</i>	10
<i>Obrázek 6: Žulové útvary (zleva v horní řadě) Bába (foto Lukáš Honzík) a Dědek (foto Martin Milichovský), (zleva ve spodní řadě) Viklan (foto Drahoš Klusák) a Hřib (foto B. Stejskalová) (mapy.cz, 2023)</i>	18
<i>Obrázek 7: Turistická mapa Žihle (mapy.cz, 2023)</i>	20

SEZNAM TABULEK

<i>Tabulka 1: Identifikační údaje zadavatele a zpracovatele (vlastní zpracování, 2023)</i>	3
<i>Tabulka 2: Matice odpovědnosti RASCI (vlastní zpracování, 2023)</i>	5
<i>Tabulka 3: Souhrnné informace o obci Žihle (Regionální informační servis, 2023; ČSÚ, 2023)</i>	7
<i>Tabulka 4: Druhy pozemků v ha k 31. 12. 2022 (ČSÚ, 2023)</i>	7
<i>Tabulka 5: Podnikatelské subjekty podle převažující činnosti k 31. 12. 2022 (ČSÚ, 2023)</i>	11
<i>Tabulka 6: Podnikatelské subjekty podle právní formy k 31. 12. 2022 (ČSÚ, 2023)</i>	11
<i>Tabulka 7: Nezaměstnanost v obci Žihle k 31. 12. 2022 (ČSÚ, 2023)</i>	12
<i>Tabulka 8: Vývoj počtu obyvatel v obci Žihle v letech (ČSÚ, 2023)</i>	13
<i>Tabulka 9: Populační vývoj dle vybraných ukazatelů (ČSÚ, 2023)</i>	14
<i>Tabulka 10: Genderové a věkové složení obyvatel k 31. 12. 2022 (ČSÚ, 2023)</i>	14
<i>Tabulka 11: Průměrný věk a index stáří k 31. 12. (ČSÚ, 2023)</i>	15

SEZNAM GRAFŮ

<i>Graf 1: Vývoj počtu obyvatel za posledních 10 let s lineární prognózou do roku 2028 (ČSÚ, 2023)</i>	13
<i>Graf 2: Meziroční přírůstek obyvatel (ČSÚ, 2023)</i>	14
<i>Graf 3: Genderové a věkové složení obyvatel k 31. 12. 2022 (ČSÚ, 2023)</i>	14
<i>Graf 4: Průměrný věk a index stáří k 31. 12. (ČSÚ, 2023)</i>	15